

花カレンダー ~府中はなごよみ~

主な見どころ	1月	2月	3月	4月	5月	6月	7月	8月	9月	10月	11月	12月
郷士の森博物館	MAP E-7	ロウバイ	ウメ	アジサイ				ヒガンバナ		紅葉		ロウバイ
郷士の森公園	MAP E-7				大賀蓮							
桜通り	MAP F-4		ソメイヨシノ									
いちよう通り	MAP F-G-3									イチヨウ		
府中の森公園	MAP G-4		ソメイヨシノ							紅葉		
大圓神社	MAP F-5		枝垂れ桜									
浅間山	MAP H-4			ムサシノキスゲ								
四谷下環緑地	MAP A-B-6							ヒガンバナ				
多摩川	MAP F-7		ソメイヨシノ							オギ		
多磨公園	MAP I-3		ソメイヨシノ									




ウメ ムサシノキスゲ アジサイ



枝垂れ桜 大賀蓮 ヒガンバナ




ロウバイ オギ



府中は花の見どころが
たくさんあるんだ!

府中の楽しいところを
いっぱい紹介するよ!

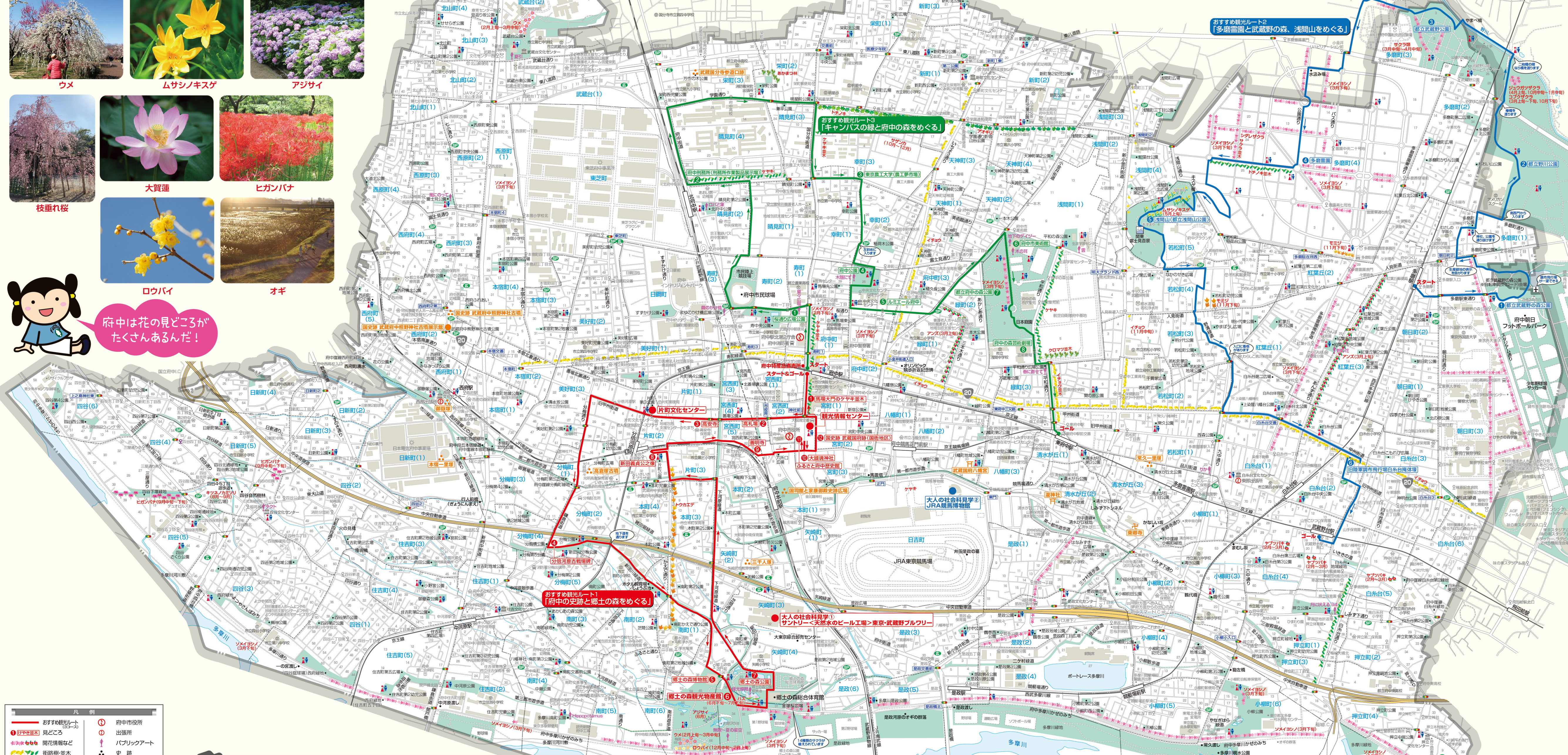


府中観光協会
マスコットキャラクター
ことみ
古都見ちゃん
いにしへの世界から、時を超え
現代の府中へやってきた妖精。
いつでも好奇心いっぱい!

カメラを通して見つめる府中 ~おすすめフォトスポット~



航空自衛隊府中基地 (MAP G-4) 郷士の森博物館 (MAP E-7) 多摩川親水公園 (MAP H-7)
この写真は「わが街自慢写真コンクール」の入選作品です



凡例	
	おすすめ観光ルート
	見どころ
	開花情報など
	街路樹並木
	福祉センター
	公園・緑地
	学校
	スポーツパーク
	広場
	トイレ
	番号
	バス停
	JR線
	私鉄線
	高速道路
	国道
	市界
	町界
	丁目界
	府中市役所
	出張所
	パブリックアート
	史跡
	文化センター
	学校
	高齢者福祉施設
	幼稚園
	保育所(園)
	官公庁
	警察署・交番
	消防署・出張所
	郵便局
	病院
	神社
	寺院
	工場

カメラを通して見つめる府中 ~おすすめフォトスポット~



四谷の田園風景 (MAP B-5) 国史跡 武蔵府中熊野神社古墳 (MAP C-4) 是政橋 (MAP G-7)
この写真は「わが街自慢写真コンクール」の入選作品です

わが街自慢写真コンクール 作品募集中

府中市内で撮影された写真を募集中です。あなたの好きな風景・好きな場所・心に残る府中など、府中市に関連する写真であればどのような写真でもOKです。(ただし、くらやみ祭の写真は除きます。)



縮尺 1:12,500 500m

地図データ © 株式会社 国土院 (03) 3556-8154 1903 この地図の作成に当たっては、国土院の承認を得て、提供された1万分1地形図及び基礎地図情報を使用した。(承認番号 平30済地 第16-D050515号)